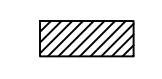

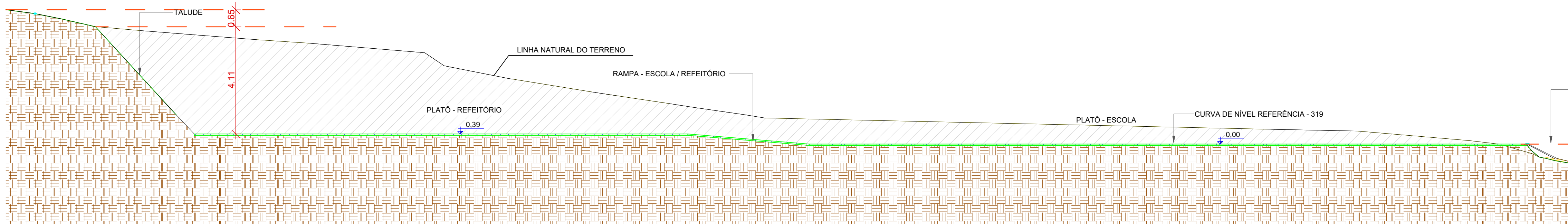
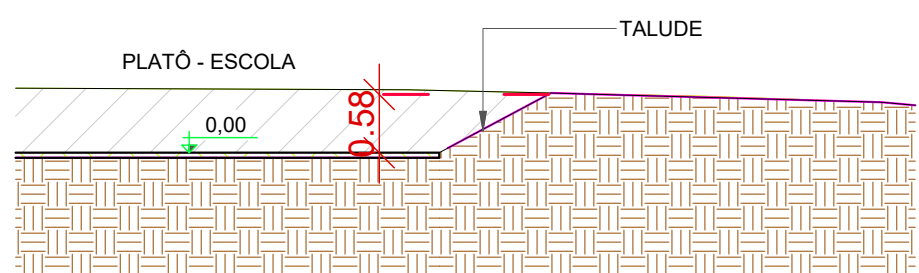
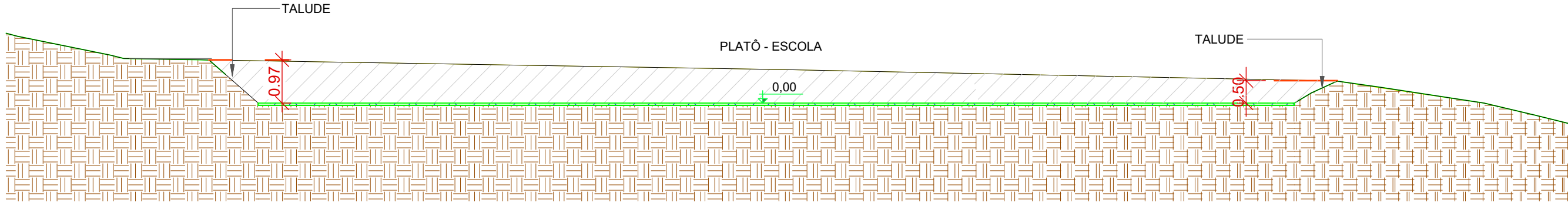


Tabela de topografia					
Descrição	Área projetada	Área da superfície	Corte	Aterro	Aterro - Corte
TERRENO ORIGINAL	6177,32 m²	6243,14 m²	0,00 m³	0,00 m³	0,00 m³
TERRENO A MODIFICAR	2884,18 m²	3238,01 m²	557,21 m³	27,70 m³	-529,52 m³
PLATÔ - ESCOLA	1682,02 m²	1682,02 m²	1278,38 m³	2,18 m³	-1276,18 m³
PLATÔ - REFEITÓRIO	531,09 m²	531,09 m²	1390,11 m³	0,00 m³	-1390,11 m³
PLATÔ - QUADRA	598,31 m²	696,31 m²	742,59 m³	11,74 m³	-730,85 m³
RAMPA - ESCOLA / REFEITÓRIO	23,25 m²	23,33 m²	23,14 m³	0,00 m³	-23,14 m³
	19,88 m²	19,95 m²	12,20 m³	0,00 m³	-12,20 m³

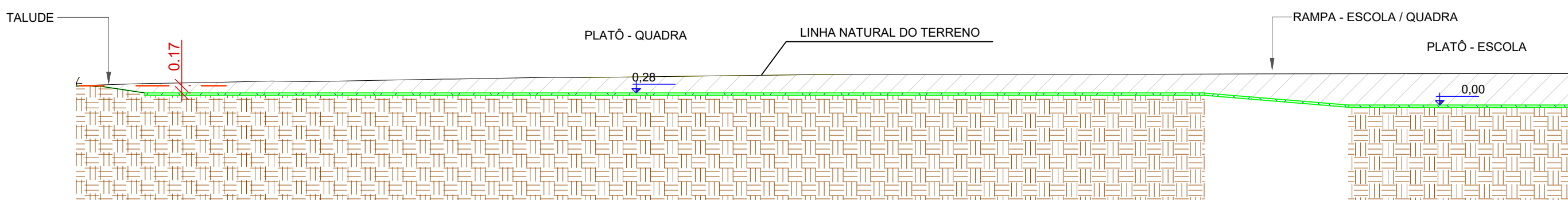
LEGENDA:

 CORTE

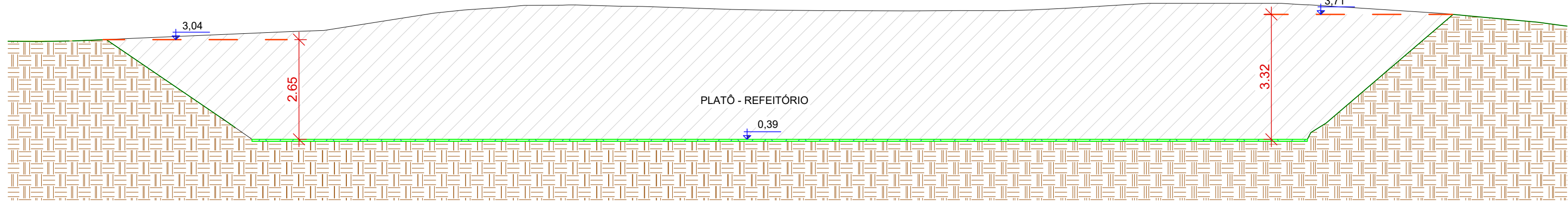
 SOLO ORIGINAL



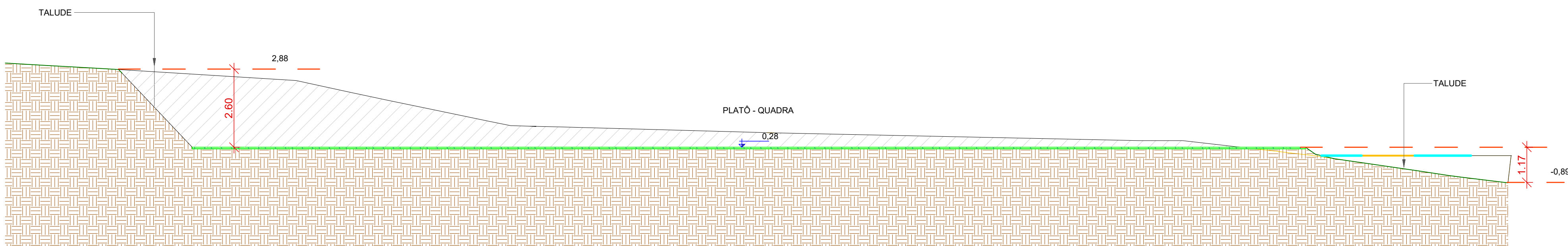
CORTE AA  
1: 100



CORTE BB  
1: 100



CORTE CC  
1: 100



CORTE DD  
1: 100

ESTADO DE MATO GROSSO PREFEITURA MUNICIPAL DE BARRA DO GARCAS Rua Comendador João de Deus, 100 - Fone: (16) 3300-1111 - CEP: 13.600-000		SECRETARIA MUNICIPAL DE PLANEJAMENTO URBANO E OBRAS		Folha: 01/01
COORDENADAS: 15°53'26.9"S 52°16'11.5"W		APROVAÇÃO		
Data: 11/04/2023 Projeto de TERRAPLANAGEM		Lugar: BARRA DO GARCAS - MT		
Propriedade: Prefeitura Municipal Barra do Garças		Responsible: Eng.º		
Inês Antônia dos Santos CREA: 1213034-1/3		Escritura: INDICADA		
Arquivo: CAD	Em: 04/01/2023	Projeto: 01/01		
				